



Commune de Belvezet (30)

PLAN LOCAL D'URBANISME

Modification n°1

4 – Plans de zonage avant / après (zooms)

| Procédure | Prescription | Arrêt du projet | Approbation |
|--------------------------------------|---------------------|------------------------|--------------------|
| Plan Local d'Urbanisme | 28/11/2001 | 11/07/2011 | 06/08/2012 |
| 1 ^{ère} modification du PLU | 18/06/2019 | | |

Urbanis

Agir pour un habitat digne et durable

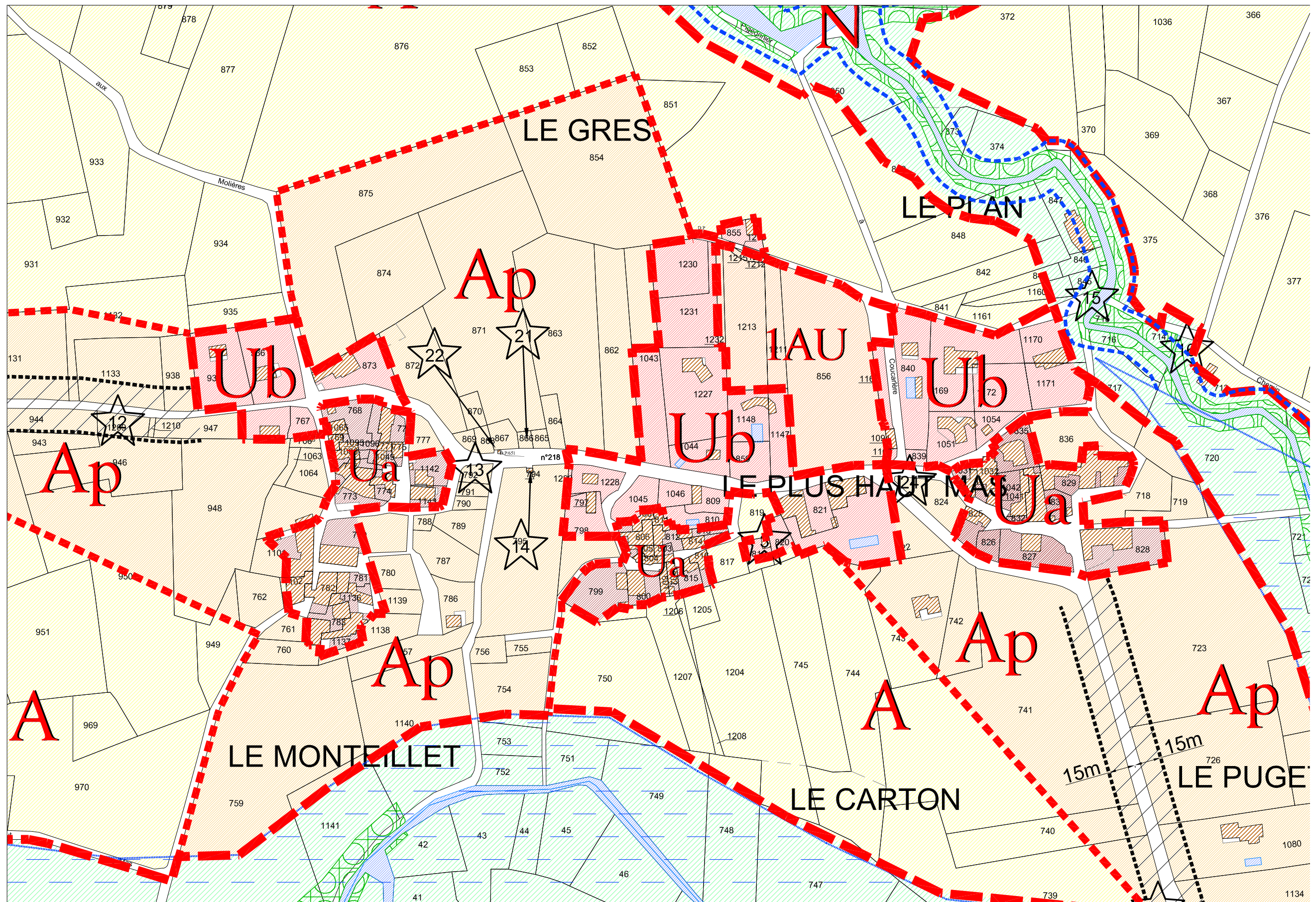
Agence de Nîmes

188, Allée de l'Amérique Latine
30900 NÎMES
Tél. 04 66 29 97 03
Fax 04 66 38 09 78
nimes@urbanis.fr

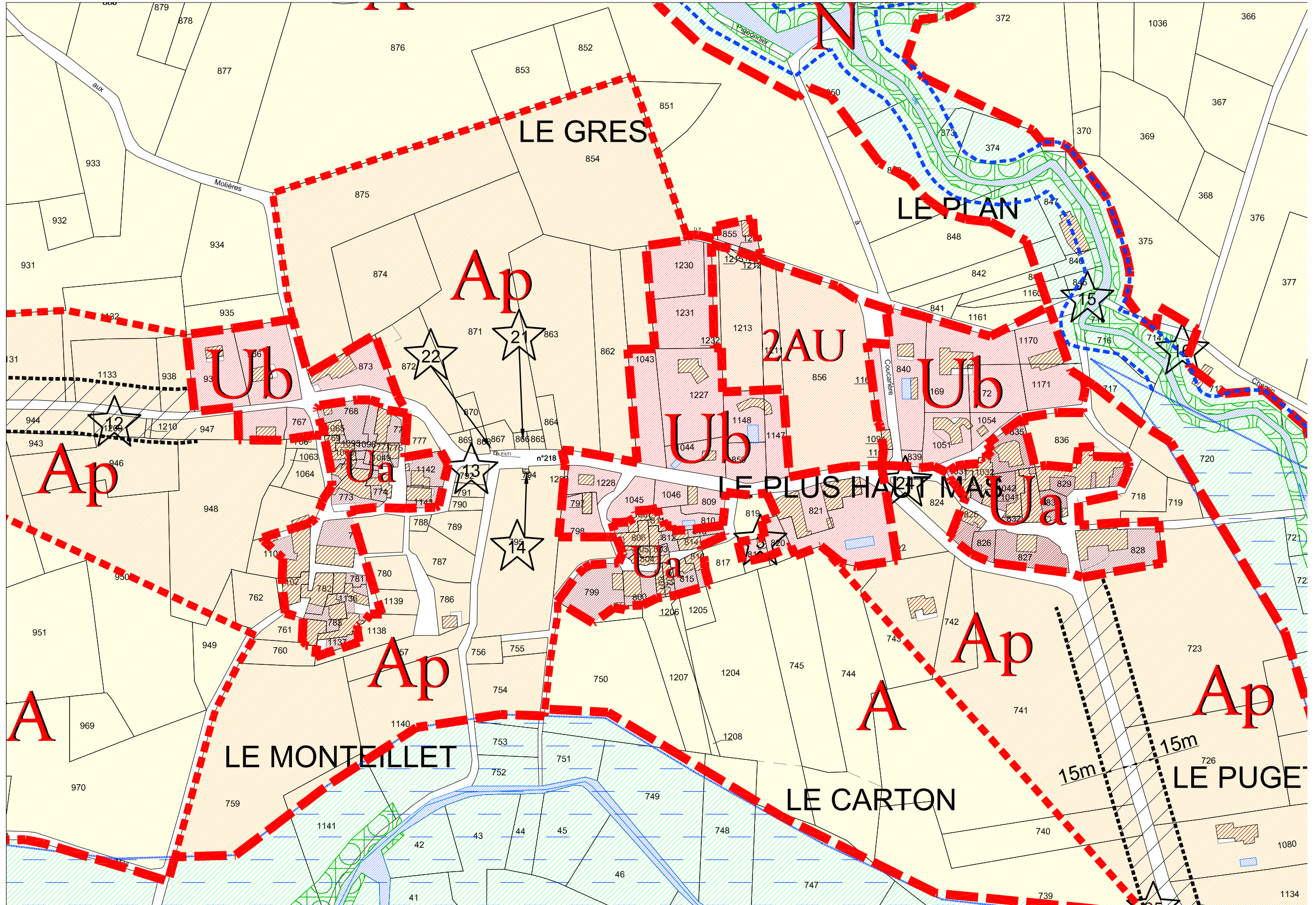
Mairie de Belvezet

Place René Domergue
30 580 BELVEZET
Tel : 04 66 22 42 70
Fax : 04 66 22 42 62
marie.belvezet@wanadoo.fr

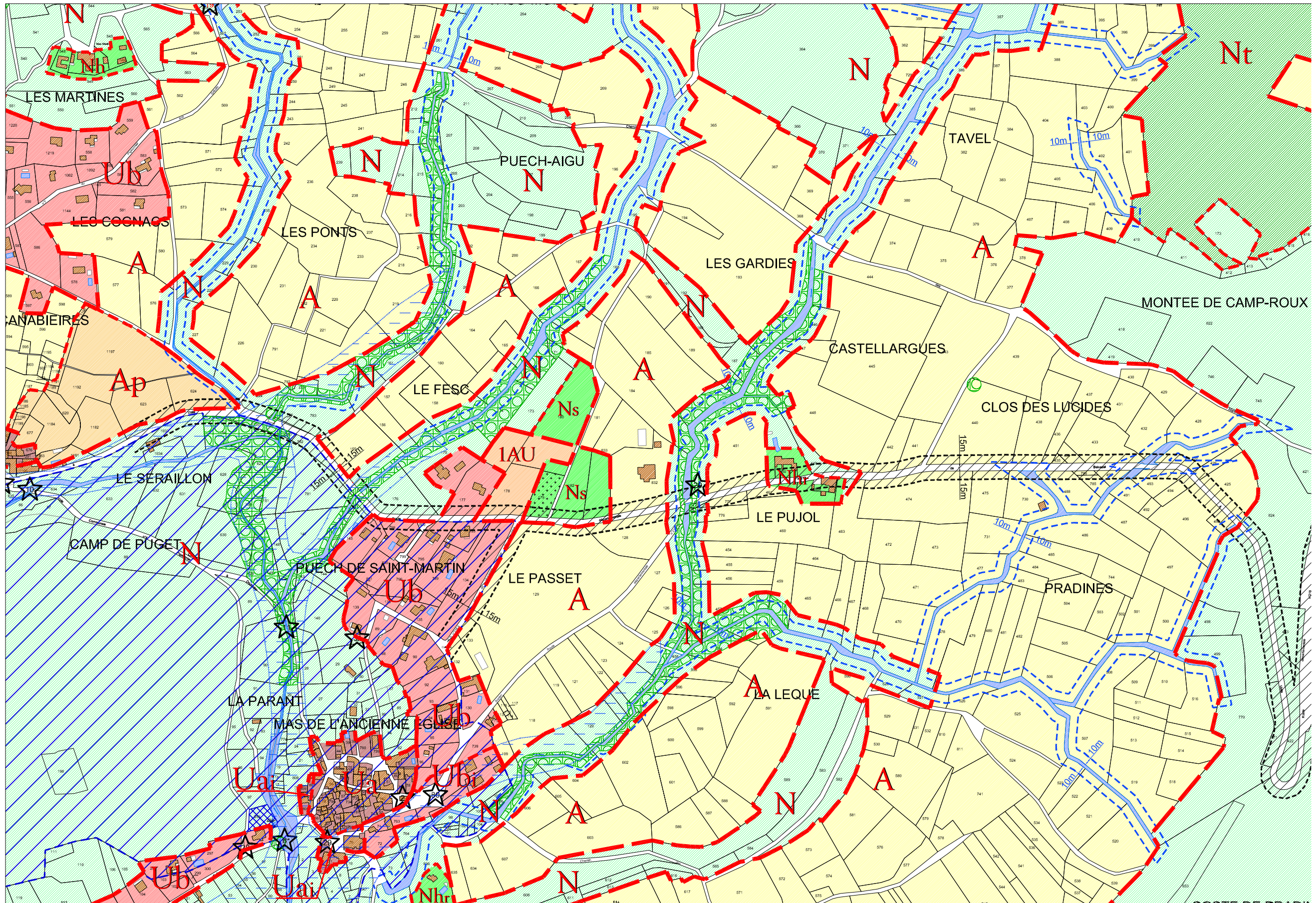
Secteur Le Puget – Extrait de zonage AVANT modification du PLU



Secteur Le Puget – Extrait de zonage APRES modification du PLU



Secteur Mas de l'Ancienne Eglise / Village – Extrait de zonage AVANT modification du PLU



Secteur Mas de l'Ancienne Eglise / Village – Extrait de zonage après modification du PLU

